04 TP PLAN DE TRANSPORTE PÚBLICO

TPu0.1 Transporte público urbano. E0

TPp1.1 Transporte público urbano. Paradas. E1

TPu1. Transporte público urbano. Líneas. E1	TPu1.1 Transporte público urbano. Alternativa 1. E1
	TPu1.2 Transporte público urbano. Alternativa 2. E1
	TPu1.3 Transporte público urbano. Líneas temporada alta. E1
TPu2. Transporte público urbano. Líneas. E2	TPu2.1 Transporte público urbano. E2
	TPu2.2 Transporte público urbano. Líneas temporada alta. E1

TPc1.1 Transporte público urbano. Cobertura. E1

TPc2.1 Transporte público urbano. Cobertura. E2

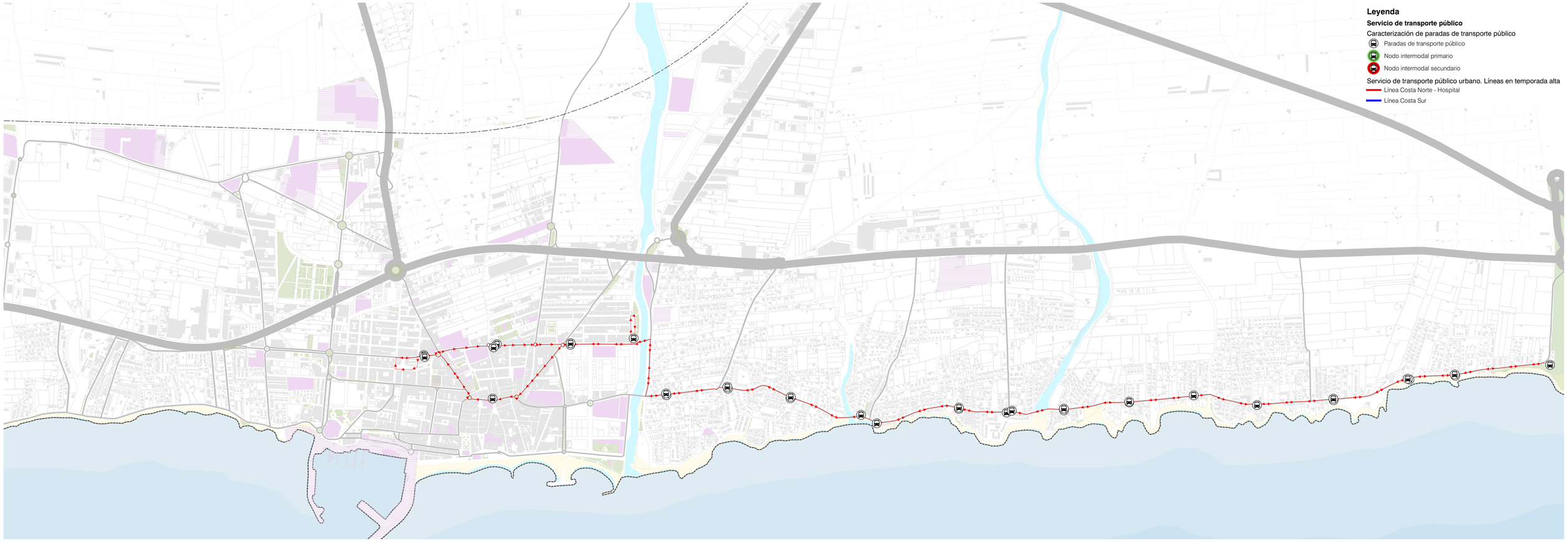

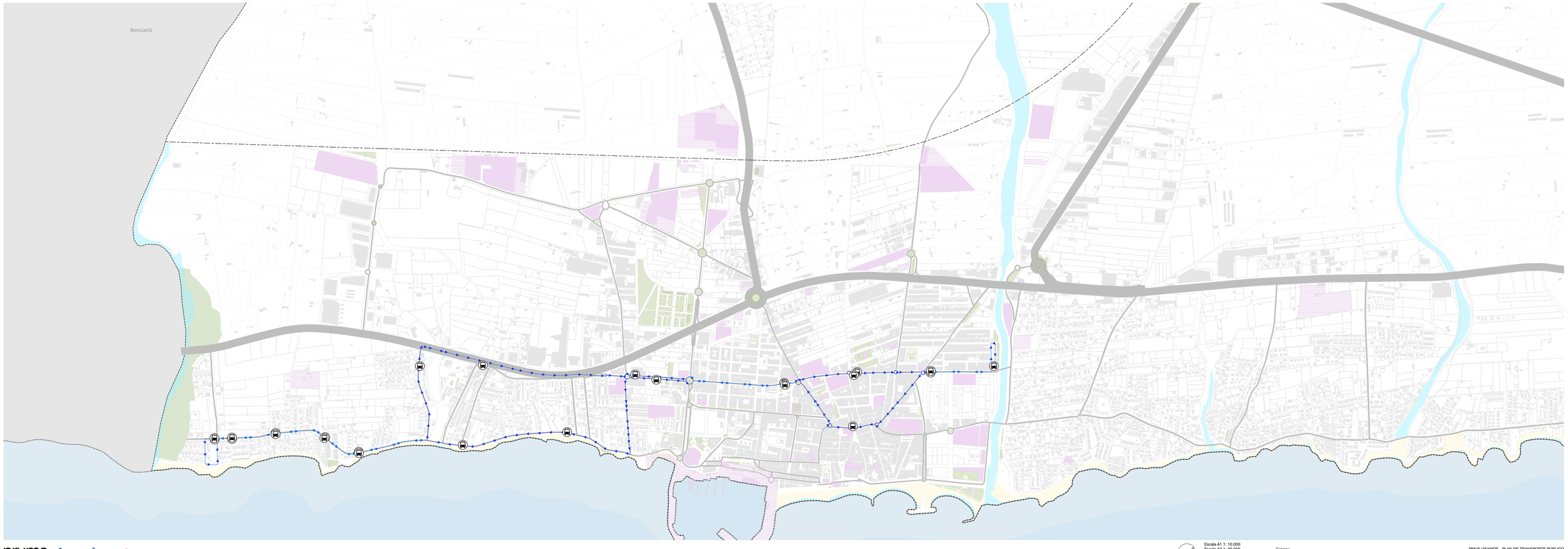

prumsvinaròs | GENERALITAT VALENCIANA Presidència | Ajuntament de Vinaròs | UNIÓ EUROPEA Fondo Europeo de Desarrollo Regional | planifica

Escala A1 1: 10.000
Escala A3 1: 20.000
Sistema
0 200 400 600 800 m

PMUS VINARÒS - PLAN DE TRANSPORTE PÚBLICO
Transporte público urbano. E0 TPu0.1

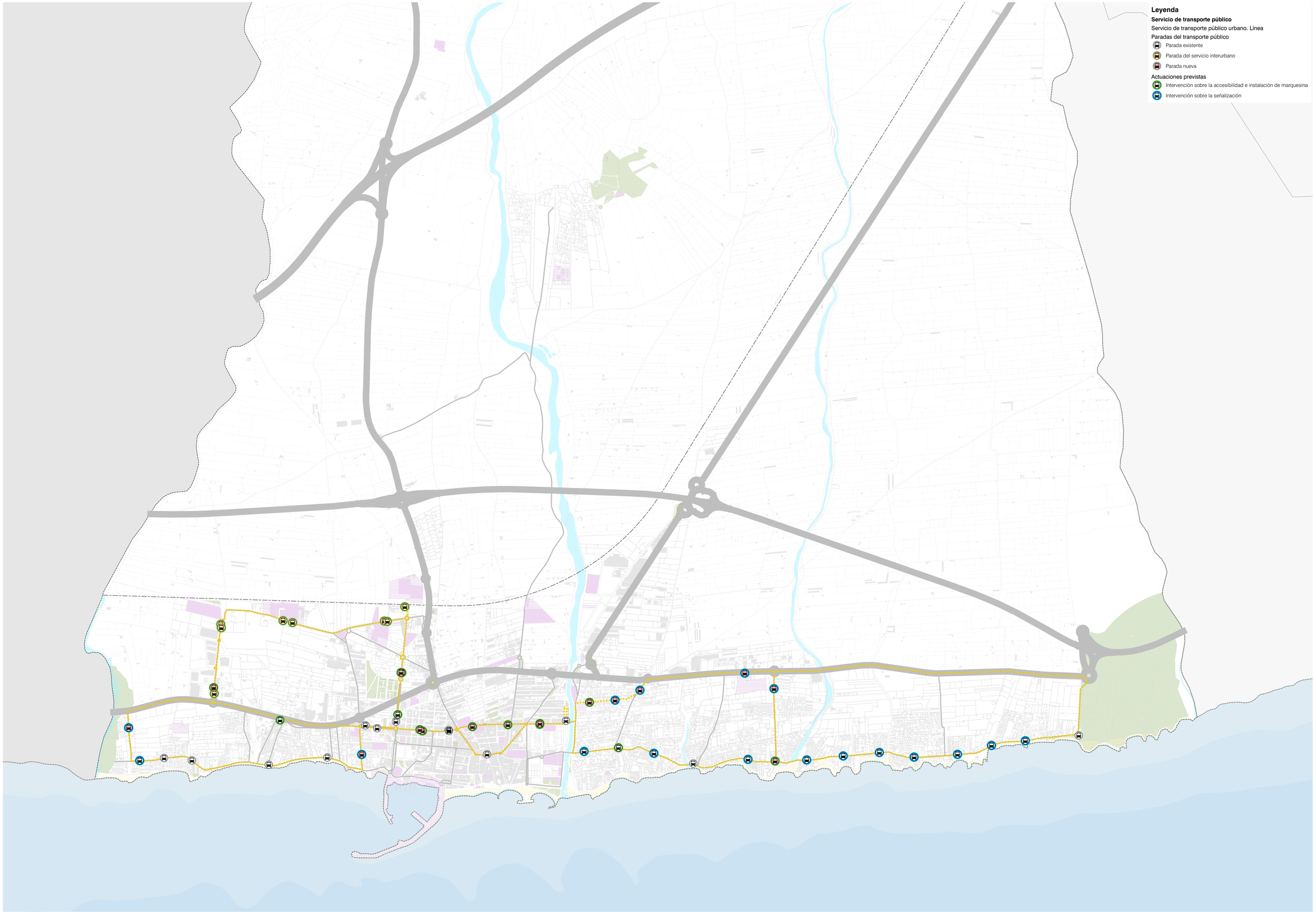

prumsvinaròs | GENERALITAT VALENCIANA Presidència | Ajuntament de Vinaròs | UNIÓN EUROPEA FONDO DE COHESIÓN | planifica

Escala A1 1: 15.000
Escala A3 1: 30.000

Sistema
0 300 600 900 1200 m

PMUS VINARÒS - PLAN DE TRANSPORTE PÚBLICO

TPp1.1 Transporte público urbano. Paradas. E1 n/d

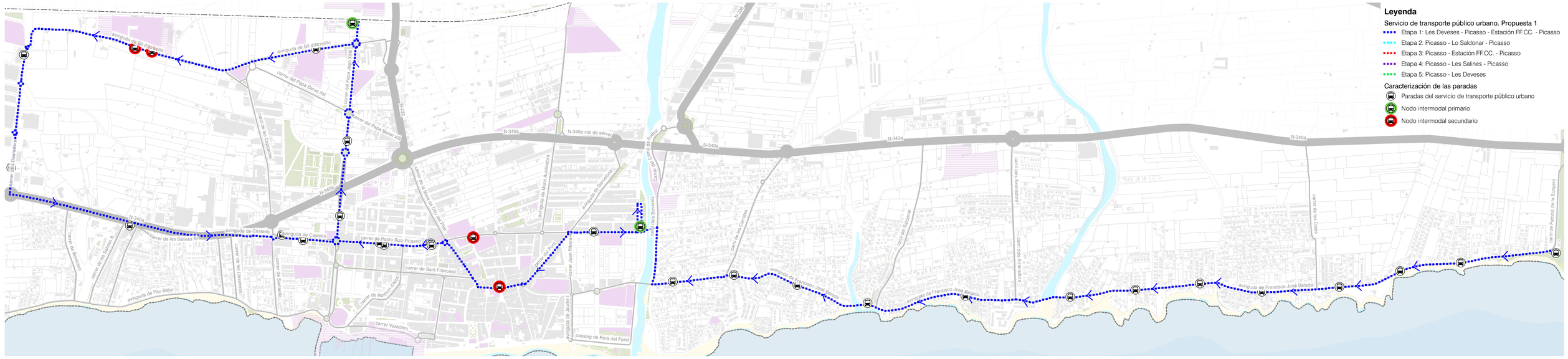
Leyenda
Servicio de transporte público urbano. Propuesta 1
Etapa 1: Les Deveses - Picasso - Estación FF.CC. - Picasso
Etapa 2: Picasso - Lo Saldonar - Picasso
Etapa 3: Picasso - Estación FF.CC. - Picasso
Etapa 4: Picasso - Les Salines - Picasso
Etapa 5: Picasso - Les Deveses
Caracterización de las paradas
Paradas del servicio de transporte público urbano
Nodo intermodal primario
Nodo intermodal secundario
N-340a
N-340a vial de servei
N-232
N-238
avinguda de Gil d'Atrosillo
carrer del Papa Benet XIII
carrer del Pare Jose Xiu
carrer de les Salines Xic
avinguda de Castelló
carrer de Pablo Ruiz Picasso
carrer de Sant Francesc
carrer de Ramon d'Alós
avinguda de Pau Bèjar
carrer Varadero
passeig de Fora del Forat
avinguda de Francisco José Balada
avinguda de Francisco José Balada Tosca
carrer de Carlo de Fotbol
carrer de Les Boveralls
camí dels Arenadors
carrer de les Coloes
camí de Perissota
camí de Sarsalla
camí de Les Llevadores
camí de Les Coloques
carrer de Bescanó
carrer de les Salines A
carrer de la Mare de Déu del Pilar
avinguda de Maria Auxiliadora
avinguda de Barcelona
carrer del Pare
carrer Juan Ribera
carrer de Jaume I
camí del Saldonar
camí de Les Llevadores
camí de Les Coloques
camí de Les Arenadors
carrer de Les Coloes
camí de Perissota
camí de Sarsalla
camí de Les Llevadores
camí de Les Coloques
camí de Les Arenadors
camí de Perissota
camí de Les Llevadores
camí de Les Coloques
camí de Les Arenadors

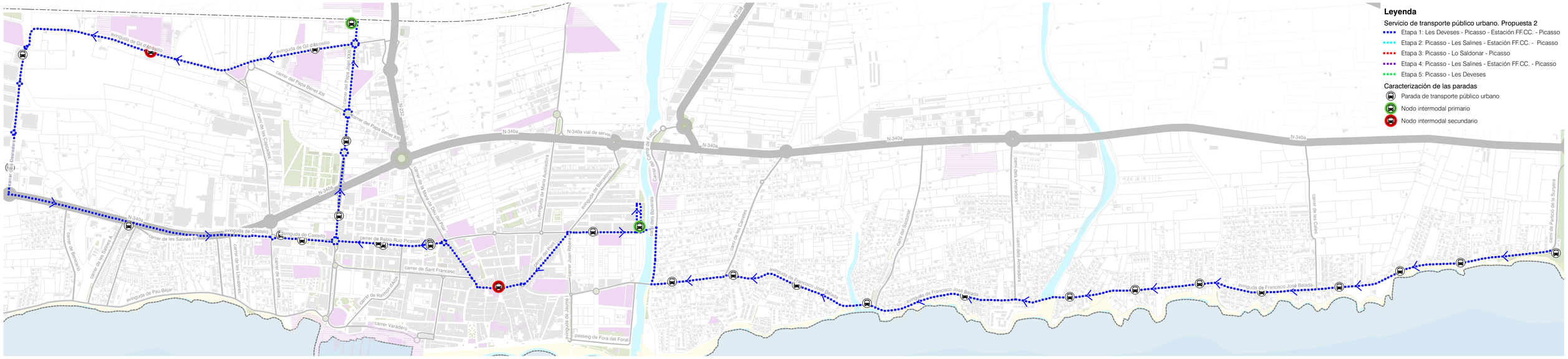

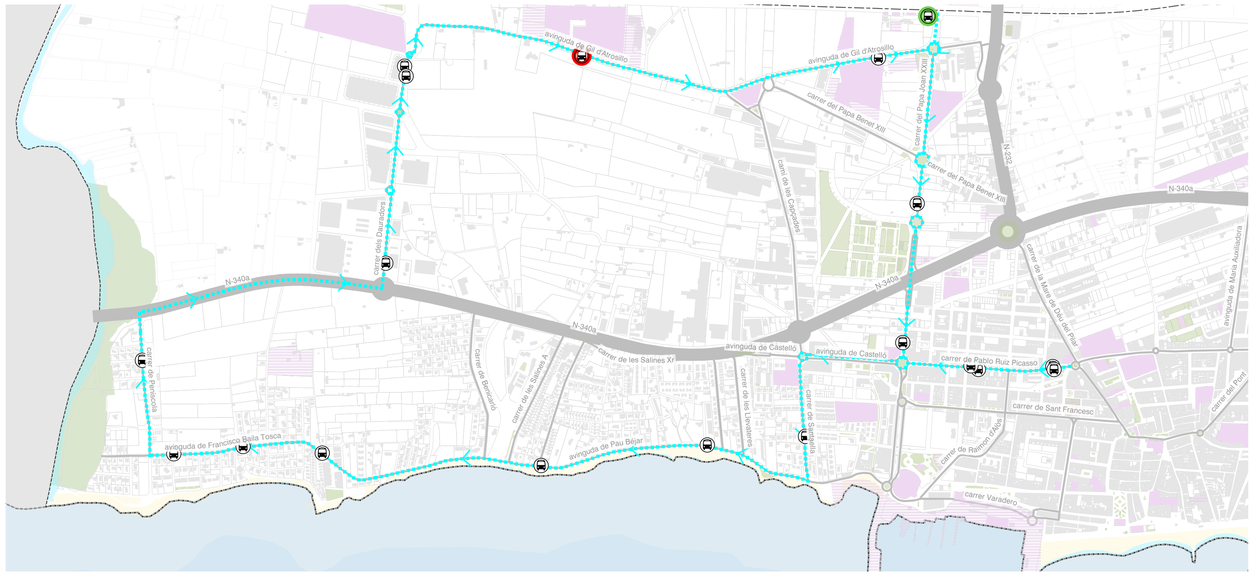

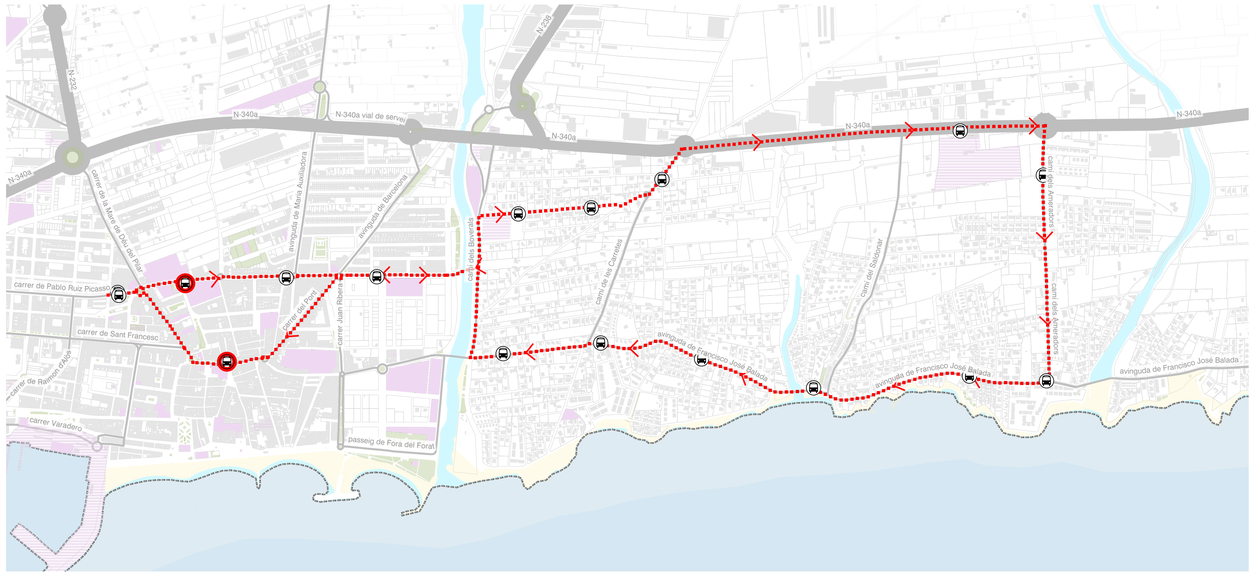

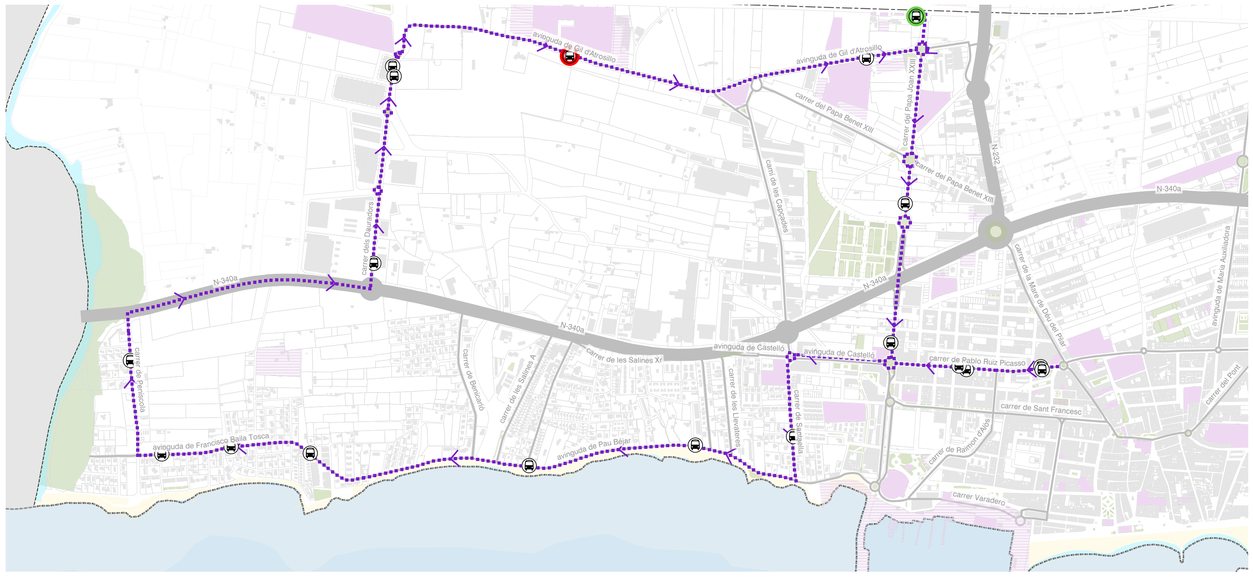

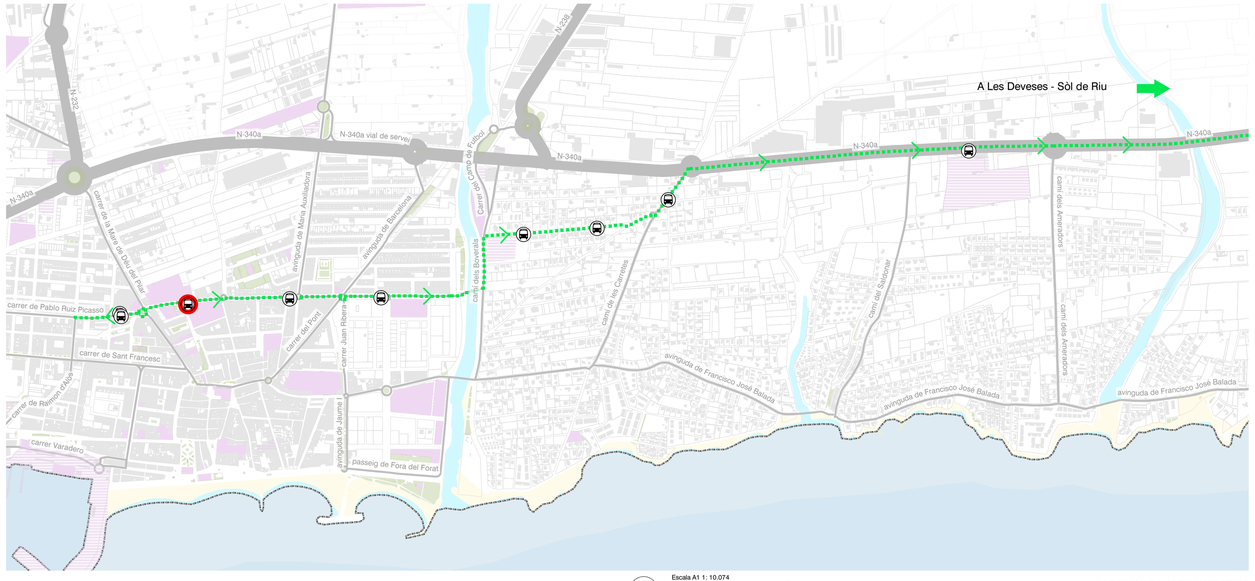

prumsvinaròs | GENERALITAT VALENCIANA | Ajuntament de Vinaròs | planifica

Escala A1 1: 10.074
Escala A3 1: 20.148
Sistema
0 200 400 600 800 m

PMUS VINARÒS - PLAN DE TRANSPORTE PÚBLICO
Transporte público urbano. Alternativa 2. E1 TPu1.2

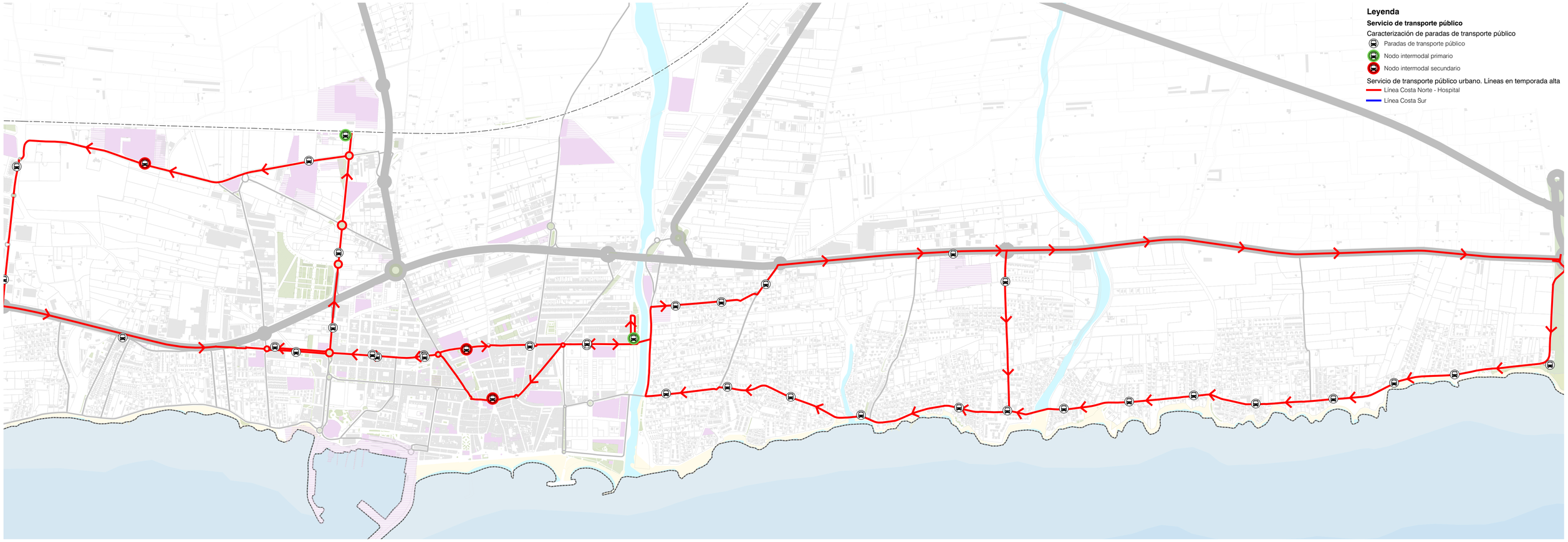

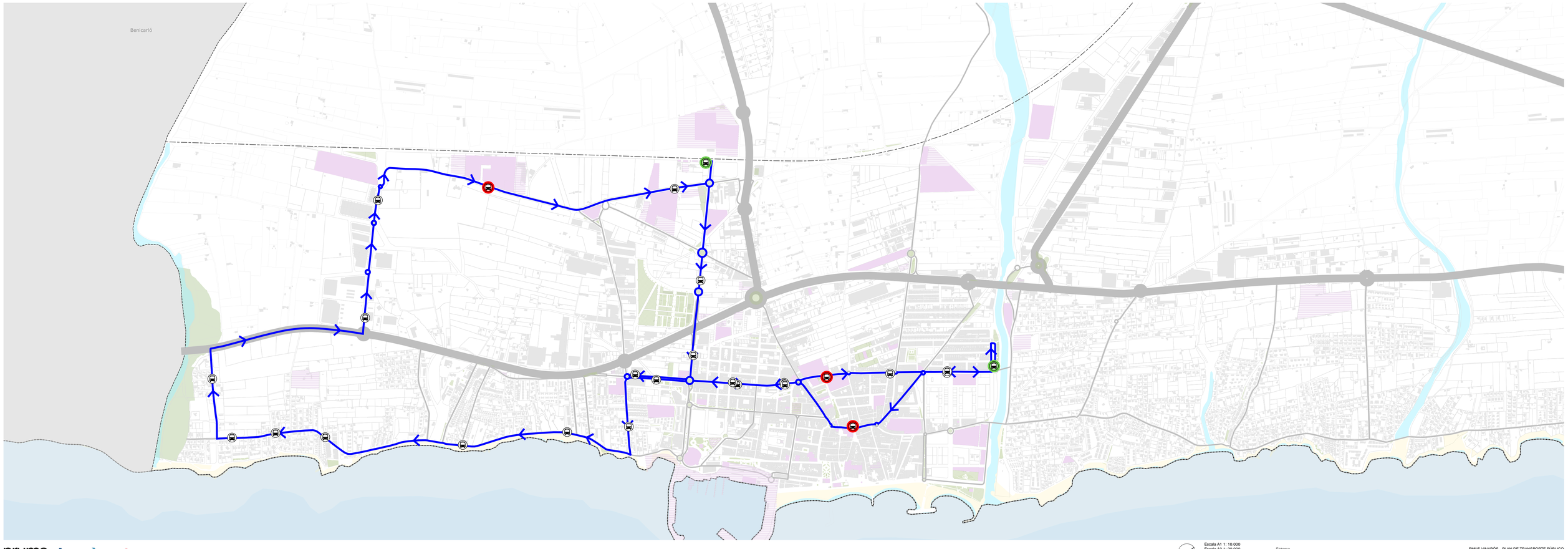

prumsvinaròs | GENERALITAT VALENCIANA Presidència | Ajuntament de Vinaròs | UNIÓ EUROPEA | planifica

Escala A1 1: 10.000
Escala A3 1: 20.000

Sistema
0 200 400 600 800 m

PMUS VINARÒS - PLAN DE TRANSPORTE PÚBLICO

Transporte público urbano. Líneas temporada alta. E1 TPu1.3

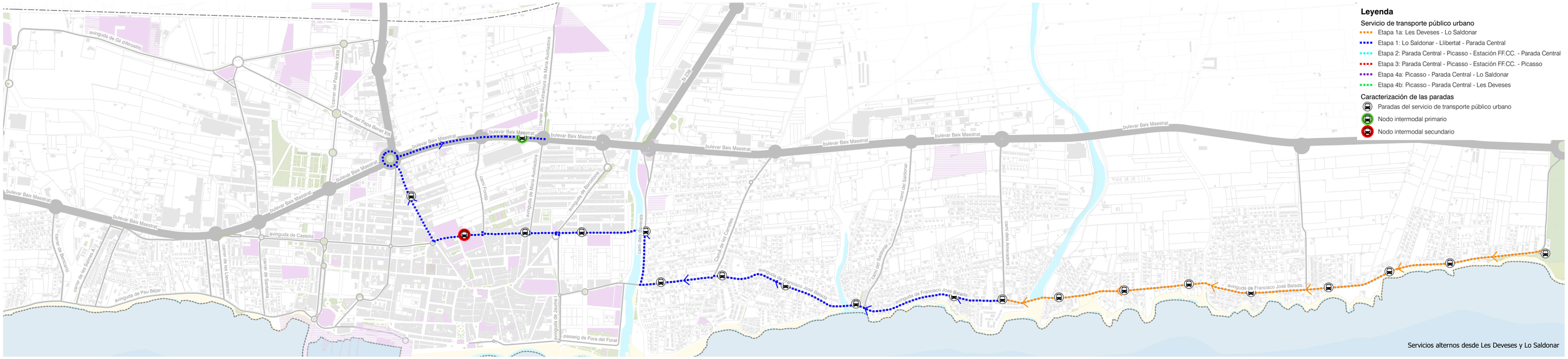

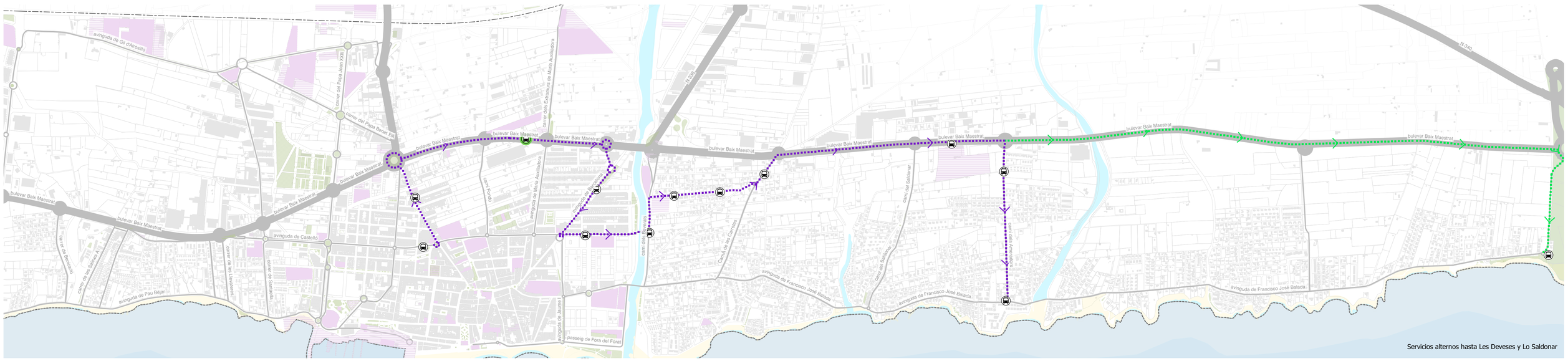

prumsvinaròs | GENERALITAT VALENCIANA Presidència | Ajuntament de Vinaròs | planifica

Escala A1 1: 10.074
Escala A3 1: 20.148

Sistema
0 200 400 600 800 m

PMUS VINARÒS - PLAN DE TRANSPORTE PÚBLICO
Transporte público urbano. E2 TPu2.1

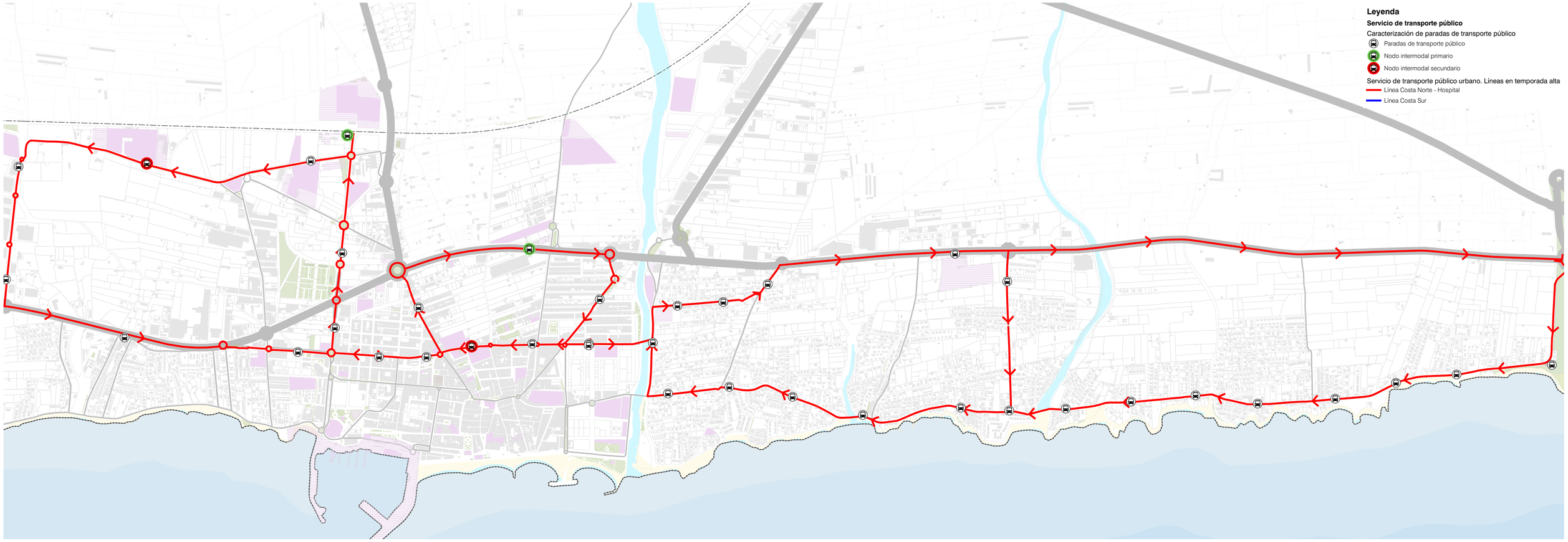

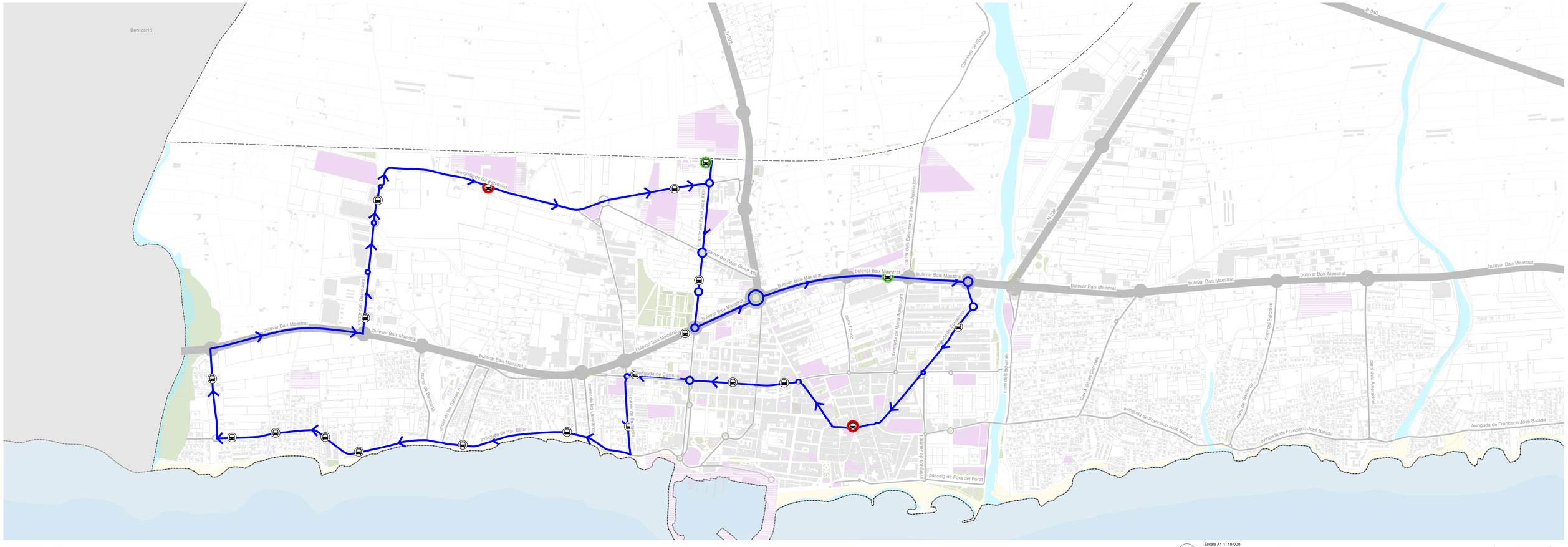

prumsvinaròs | GENERALITAT VALENCIANA Presidència | Ajuntament de Vinaròs | planifica

Escala A1 1: 10.000
Escala A3 1: 20.000

Sistema 0 200 400 600 800 m

PMUS VINARÒS - PLAN DE TRANSPORTE PÚBLICO

Transporte público urbano. Líneas temporada alta. E2 TPu2.2

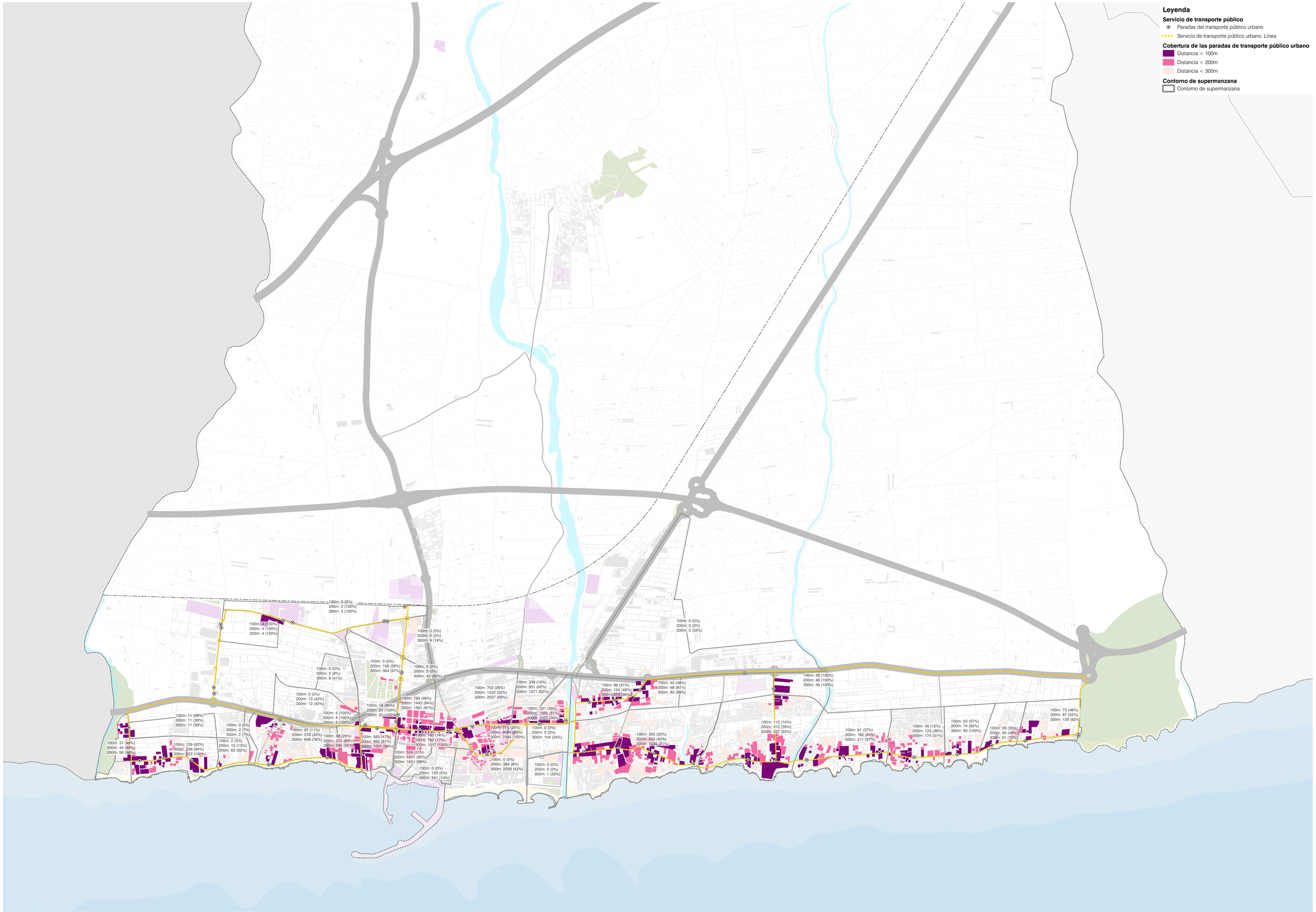

prumsvinaròs | GENERALITAT VALENCIANA Presidència | Ajuntament de Vinaròs | planifica

Escala A1 1: 15.000
Escala A3 1: 30.000

Sistema
0 300 600 900 1200 m

PMUS VINARÒS - PLAN DE TRANSPORTE PÚBLICO

Transporte público urbano. Cobertura. E1 TPc1.1

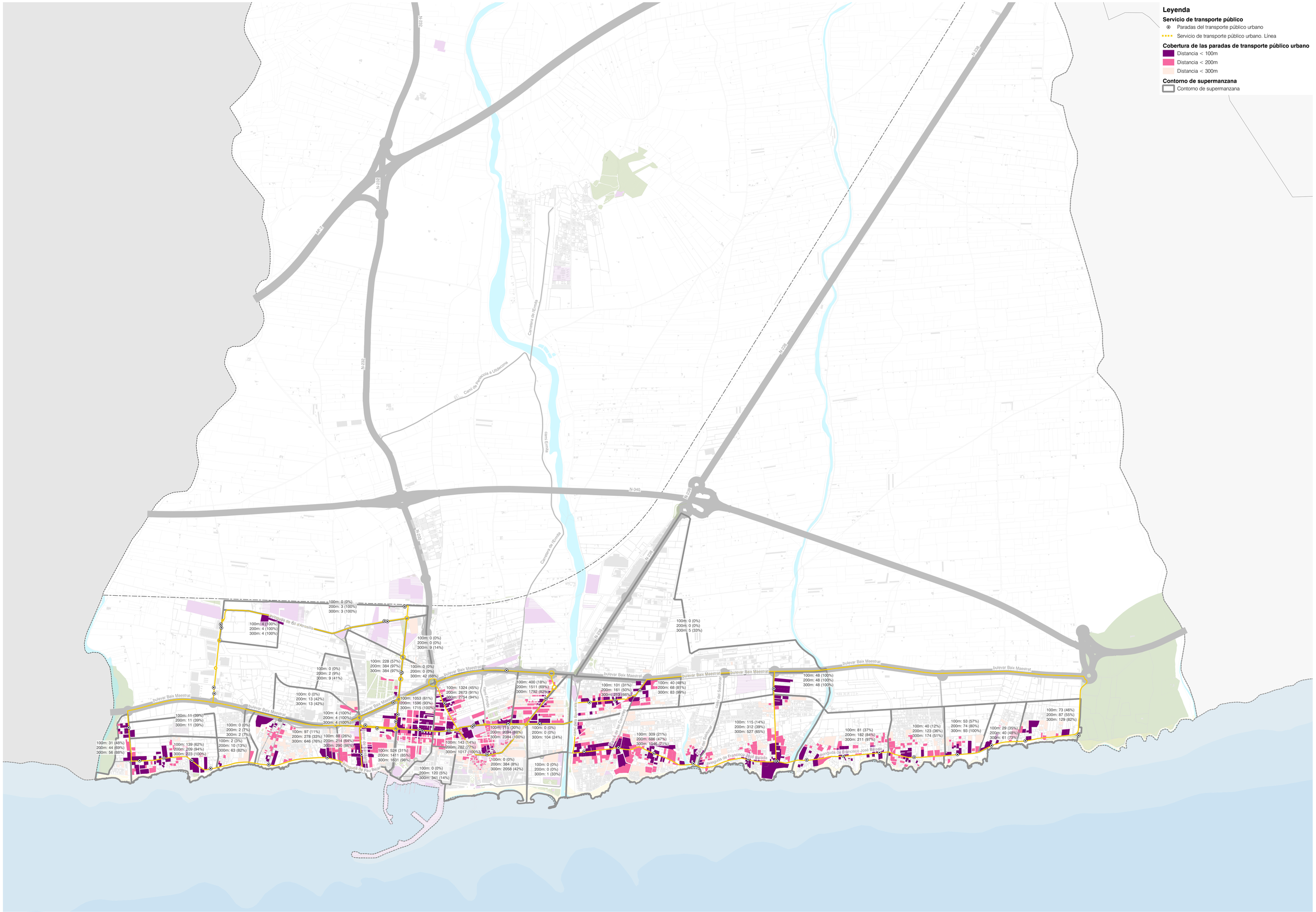

PMUS VINARÒS - PLAN DE TRANSPORTE PÚBLICO

Transporte público urbano. Cobertura. E2 TPc2.1