02 MAP MOVILIDAD ACTIVA PEATONAL

MAP. Acciones propuestas.	Ma1 MAP Acciones Propuestas Ma2.1 MAP Acciones Propuestas. Costa Sur Ma2.2 MAP Acciones Propuestas. Zona Centro Ma2.3 MAP Acciones Propuestas. Costa Norte Ma3 MAP Líneas de Actuación en movilidad activa

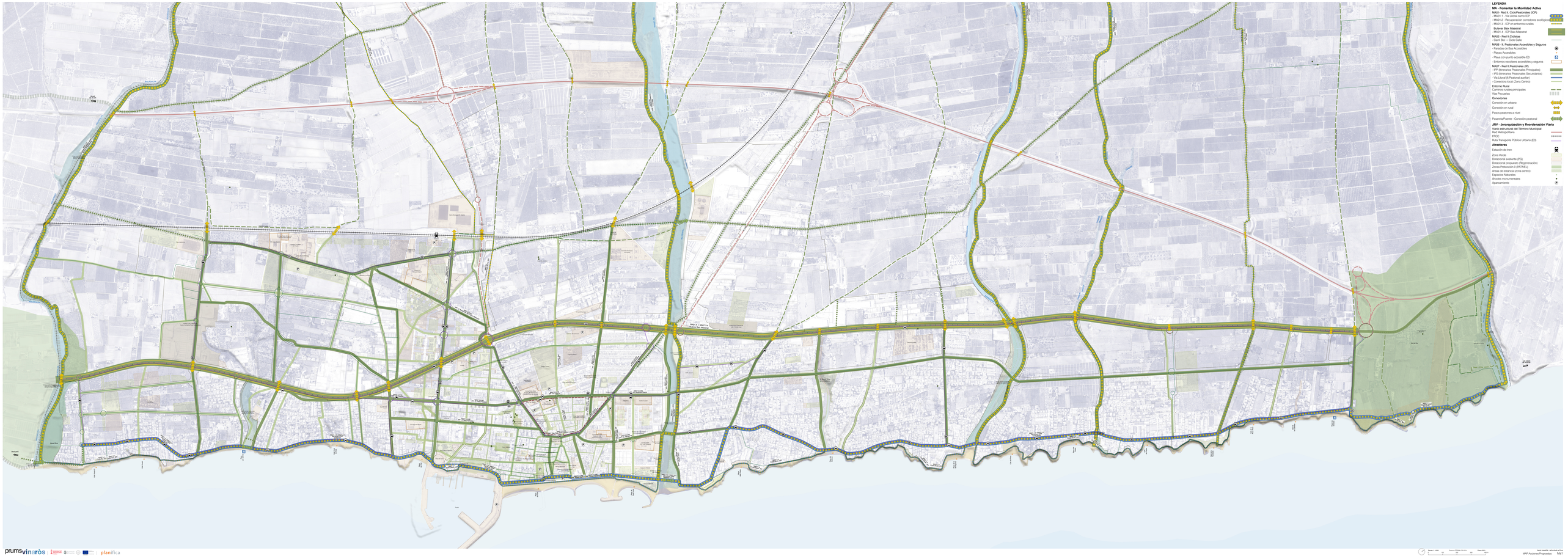

prumsvinaròs | planifica

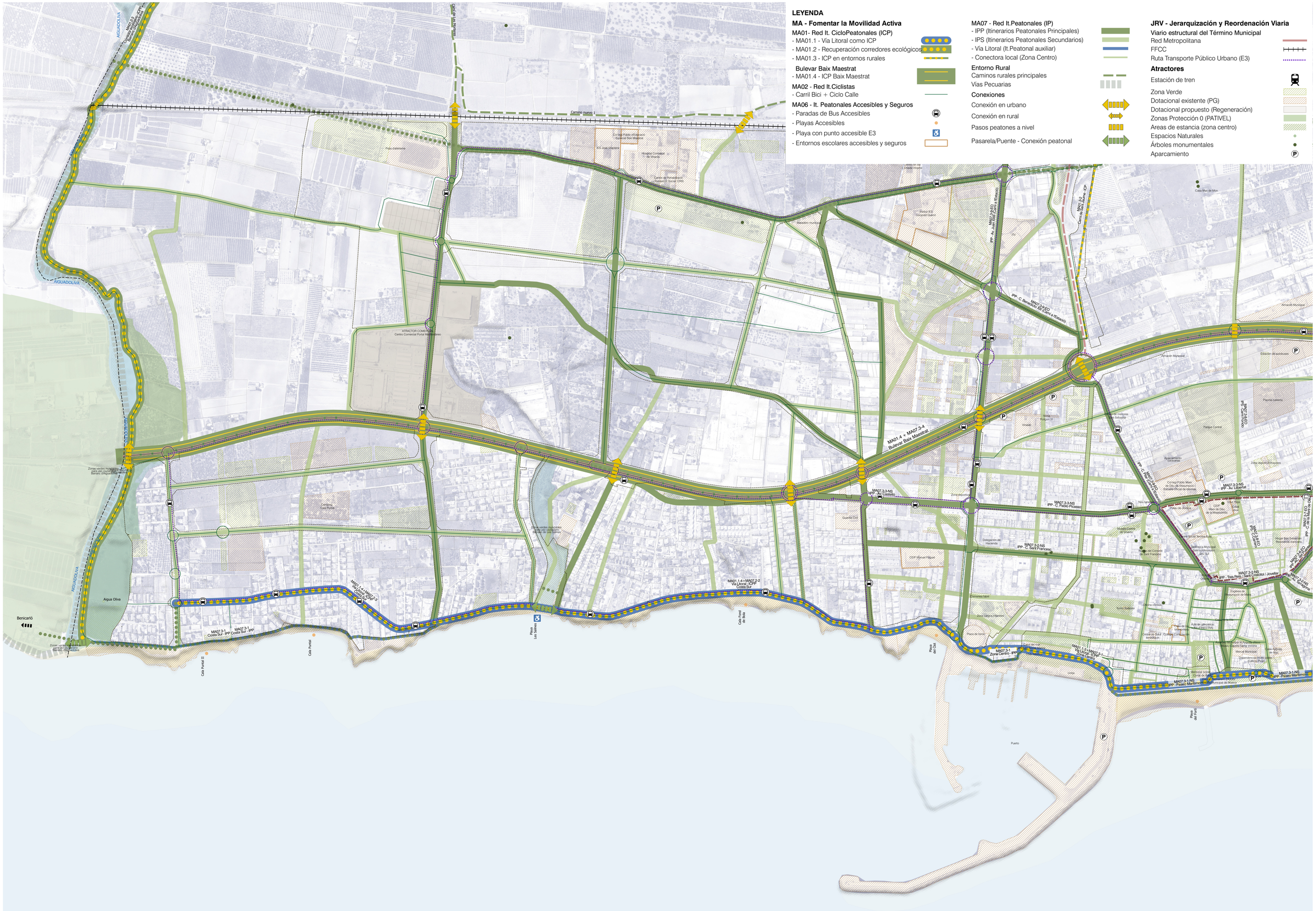
LEYENDA
MA - Fomentar la Movilidad Activa
MA01- Red It. CicloPeatonales (ICP)
- MA01.1 - Vía Litoral como ICP
- MA01.2 - Recuperación corredores ecológicos
- MA01.3 - ICP en entornos rurales
Bulevar Baix Maestrat
- MA01.4 - ICP Baix Maestrat
MA02 - Red It.Ciclistas
- Carril Bici + Ciclo Calle
MA06 - It. Peatonales Accesibles y Seguros
- Paradas de Bus Accesibles
- Playas Accesibles
- Playa con punto accesible E3
- Entornos escolares accesibles y seguros
MA07 - Red It.Peatonales (IP)
- IPP (Itinerarios Peatonales Principales)
- IPS (Itinerarios Peatonales Secundarios)
- Vía Litoral (It.Peatonal auxiliar)
- Conectora local (Zona Centro)
Entorno Rural
Caminos rurales principales
Vías Pecuarias
Conexiones
Conexión en urbano
Conexión en rural
Pasos peatones a nivel
Pasarela/Puente - Conexión peatonal
JRV - Jerarquización y Reordenación Viaria
Viario estructural del Término Municipal
Red Metropolitana
FFCC
Ruta Transporte Público Urbano (E3)
Atractores
Estación de tren
Zona Verde
Dotacional existente (PG)
Dotacional propuesto (Regeneración)
Zonas Protección 0 (PATIVEL)
Areas de estancia (zona centro)
Espacios Naturales
Árboles monumentales
Aparcamiento
Camino nuevo 1
Carretera de Benicarló
AIGUADOLIVA
Aigua Oliva
Benicarló
ATRACTOR COMERCIAL
Centro Comercial Portal Mediterráneo
Camping Casa Portal
Zonas verdes municipales para uso ciudadano Barranc d'Aiguadolivera
Zonas verdes municipales para uso ciudadano Barranc de les Quines
Cala Portal
Cala Portal II
Playa Les Salines
Cala Fond de Sisa
Playa del Cot
Playa del Fort
Puerto
MA01.1-4 + MA07.3-3 Via Litoral-ICP Costa Sur
MA07.3-1 Costa Sur - IPP
MA07.3-1 Costa Sur - IPP
MA01.1-4 + MA07.3-2 Via Litoral-ICP Costa Sur
MA07.3-1 Zona Centro - IPP
MA01.1-3 + MA07.3-1 Via Litoral-ICP Zona Centro
MA07.3-1-NS IPP - Paseo Marítimo
MA07.3-1-NS IPP - Paseo Marítimo
MA01.4 + MA07.3-4 Bulevar Baix Maestrat
MA07.3-3-NS IPP - Av. Castelló
MA07.3-3-NS IPP - C. Pablo Picasso
MA07.3-3-NS IPP - C. Sant Francesc
MA07.3-2-NS IPP - Tres Rieres / Sant Cristòfol / Jovellar
MA07.3-2-NS IPP - C. Sant Cristòfol
MA07.3-2-NS IPP - C. Sant Cristòfol
MA07.3-2-NS IPP - C. Sant Cristòfol

LEYENDA
MA - Fomentar la Movilidad Activa
MA01- Red It. CicloPeatonales (ICP)
- MA01.1 - Vía Litoral como ICP
- MA01.2 - Recuperación corredores ecológicos
- MA01.3 - ICP en entornos rurales
Bulevar Baix Maestrat
- MA01.4 - ICP Baix Maestrat
MA02 - Red It.Ciclistas
- Carril Bici + Ciclo Calle
MA06 - It. Peatonales Accesibles y Seguros
- Paradas de Bus Accesibles
- Playas Accesibles
- Playa con punto accesible E3
- Entornos escolares accesibles y seguros
MA07 - Red It.Peatonales (IP)
- IPP (Itinerarios Peatonales Principales)
- IPS (Itinerarios Peatonales Secundarios)
- Vía Litoral (It.Peatonal auxiliar)
- Conectora local (Zona Centro)
Entorno Rural
Caminos rurales principales
Vías Pecuarias
Conexiones
Conexión en urbano
Conexión en rural
Pasos peatones a nivel
Pasarela/Puente - Conexión peatonal
JRV - Jerarquización y Reordenación Viaria
Viario estructural del Término Municipal
Red Metropolitana
FFCC
Ruta Transporte Público Urbano (E3)
Atractores
Estación de tren
Zona Verde
Dotacional existente (PG)
Dotacional propuesto (Regeneración)
Zonas Protección 0 (PATIVEL)
Areas de estancia (zona centro)
Espacios Naturales
Árboles monumentales
Aparcamiento
MA01.4 + MA07.3-4
Bulevar Baix Maestrat
MA07.3-3-NS
IPP - Av. Leopoldo Querol
MA07.3-3-NS
IPP - Av. Castelló
MA07.3-3-NS
IPP - C. Pablo Picasso
MA07.3-2-NS
IPP - C. Sant Francesc
MA07.3-2-NS
IPP - Tres Reis / Sant Cristóbal / Jovellar
MA07.3-2-NS
IPP - Av. Tarragona
MA07.3-1-NS
IPP - Paseo Marítimo
MA07.1-2
Costa Norte - IPP
MA01.1-2 + MA07.1-2
Vía Litoral - ICPP
Costa Norte
MA07.3-1
Zona Centro - IPP
MA01.1-3 + MA07.3-1
Vía Litoral - ICPP
Zona Ctr - IPP
MA01.1-3 + MA07.3-1
Vía Litoral - ICPP
Pasarela Cálnici
MA07.1-2
Costa Norte - IPP
MA07.1-2
Costa Norte - IPP
MA07.1-2
Costa Norte - IPP
MA07.1-2
Costa Norte - IPP
MA07.1-2
Costa Norte - IPP
MA07.1-2
Costa Norte - IPP
MA07.1-2
Costa Norte - IPP
MA07.1-2
Costa Norte - IPP
MA07.1-2
Costa Norte - IPP
Escala A1 1: 5.000
Escala A3 1: 10.000
Sistema ETRS89 UTM 31N
Enero 2021
0 100 200 300 400 m
PMUS VINARÒS - MOVILIDAD ACTIVA
MAP Acciones Propuestas - Zona centro
Ma2.2
prumsvinaròs
planifica

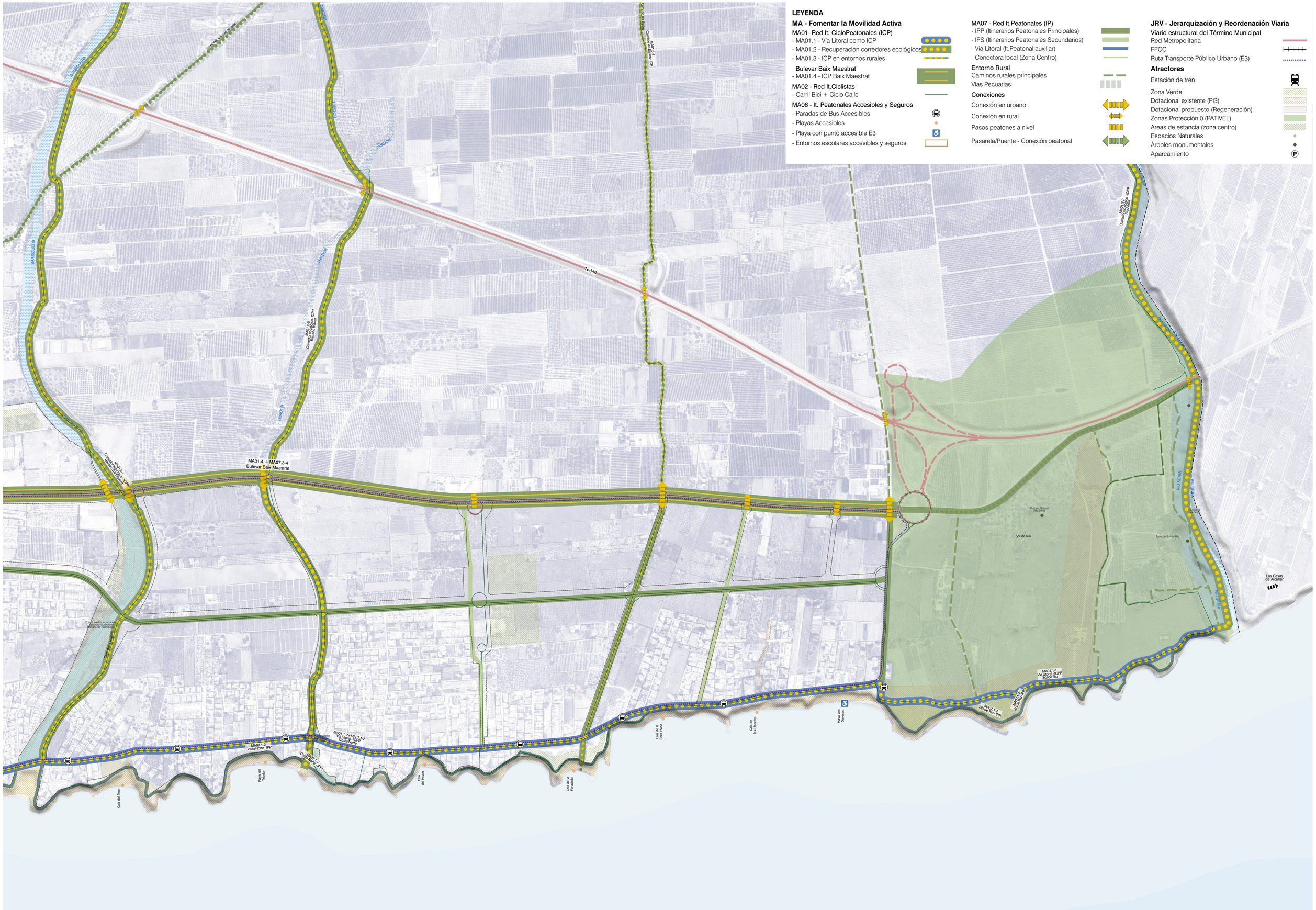

Escala A1 1: 5.000
Escala A3 1: 10.000
Sistema ETRS89 UTM 31N
Enero 2021
0 100 200 300 400 m

PMUS VINARÒS - MOVILIDAD ACTIVA

MAP Acciones Propuestas - Costa norte Ma2.3

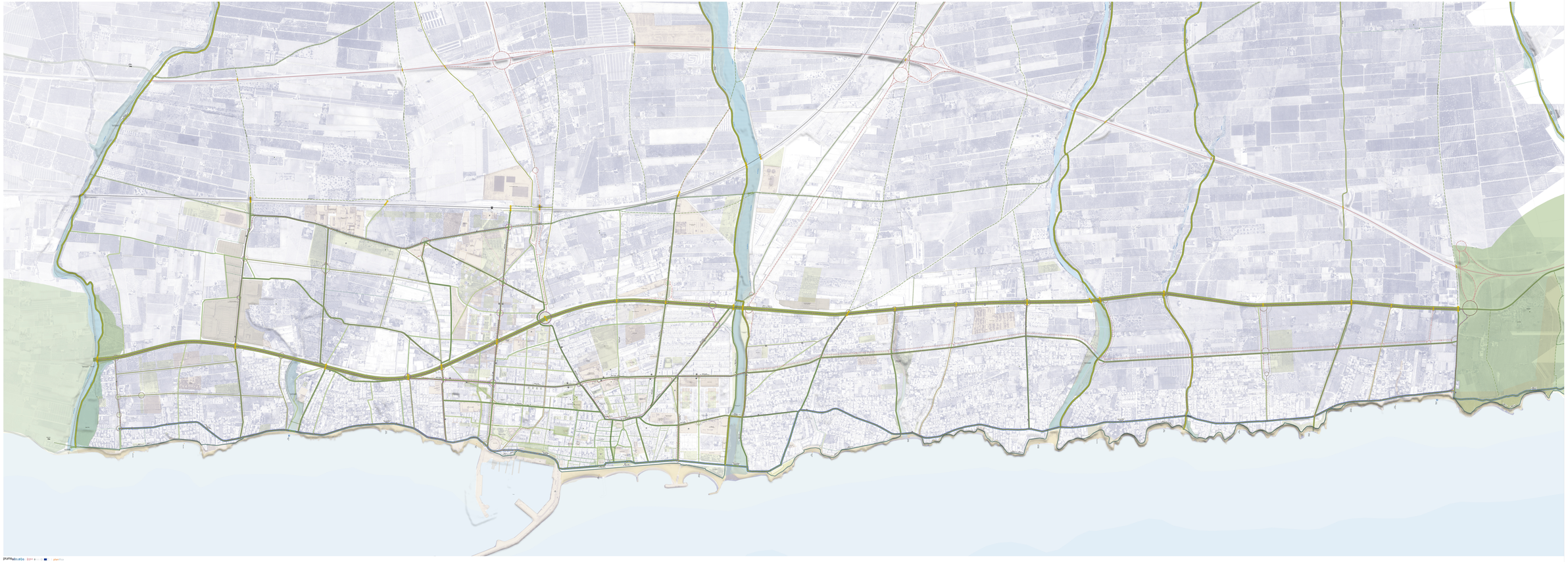

DRAFTWorkshop